





BUENOS AIRES



S. E. el señor Gobernador de la Provincia de Buenos Aires, Coronel (R.) D. DOMINGO A. MERCANTE.

“Así, los argentinos de hoy, continuamos la tradición gloriosa de los argentinos de ayer. Y no es mera coincidencia, sino providencia de Dios, el que la declaración de la independencia económica - que nos muestra fieles a nuestro destino de libertadores - fuera proclamada por el General Perón para refirmar la libertad y soberanía argentina”.


MERCANTE

DESCUBRIMIENTO



1516 - Juan Díaz de Solís fué el primer explorador que llegó al Río de la Plata. Posteriormente llegaron Diego García, Sebastián Caboto y Hernando de Magallanes.

1536 - Pedro de Mendoza funda en febrero de 1536 el puerto de Nuestra Señora de Santa María de Buenos Aires, base de la actual capital de la República Argentina. Atacada repetidas veces por los indios, la población fué levantada por Irala en mayo de 1541.



1580 - Juan de Garay fundó el 11 de junio sobre las bases de la ciudad destruida el asiento definitivo que llamó ciudad de la Trinidad, Puerto de Santa María de Buenos Aires.

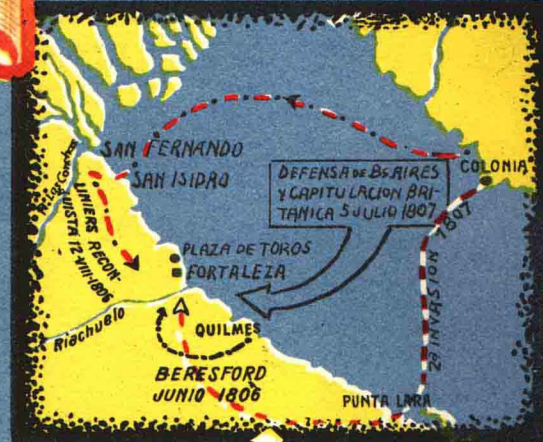
SU HISTORIA



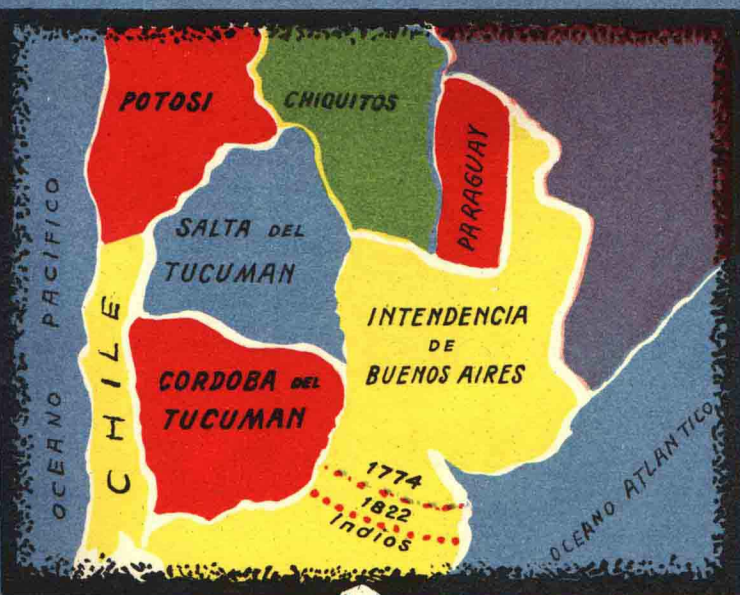
La actual provincia de Buenos Aires formó parte de la gobernación y luego de la intendencia de su nombre.



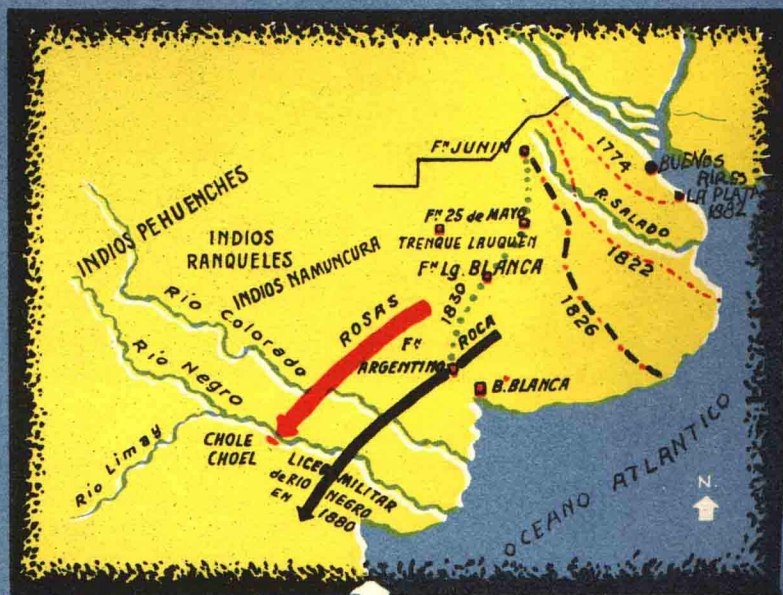
El 25 de mayo de 1810, Buenos Aires en una jornada incruenta eligió el primer gobierno patrio y desde ella invadió a todo el continente el movimiento revolucionario que trajo como consecuencia la independencia de las naciones iberoamericanas.



En junio de 1806 y en julio de 1807, Buenos Aires soportó 2 invasiones de ejércitos ingleses, que el pueblo, levantado en armas, rechazó en jornadas plenas de heroísmo.



Durante la época colonial y en los primeros años de lucha por la independencia, Buenos Aires estuvo integrada por territorios de varias de las actuales provincias. En 1814 se crearon las provincias de Corrientes y Entre Ríos, que se segregaron de Buenos Aires, quedando empero dentro de su jurisdicción Santa Fe, hasta 1818. A partir de entonces los límites septentrionales quedaron determinados.



La lucha contra los indios absorbió muchas energías. En 1822, la frontera del Sur llegaba al río Salado y poco más tarde se extendió sin consolidarse. En 1833 se inició una acción dirigida por don Juan Manuel de Rosas, pero solamente a partir de 1880 fué efectiva la ocupación de la Patagonia por el hombre civilizado. Buenos Aires fué declarada capital de la República en septiembre de 1880 y el 19 de noviembre de 1882 se fundó La Plata, declarándola la nueva capital de la provincia.

SUS HABITANTES


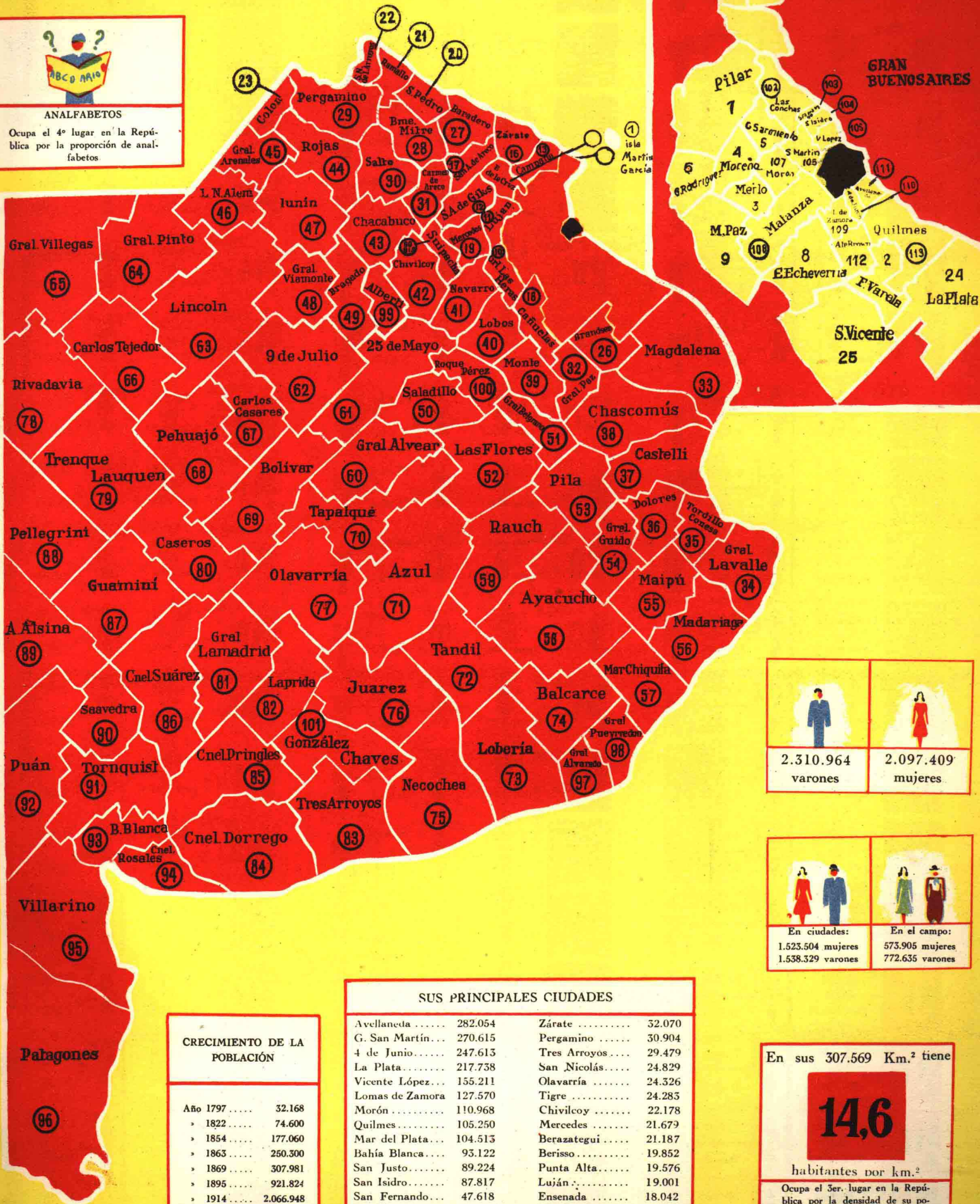
CUÁNTOS SON Y DÓNDE ESTÁN

4.408.373



ANALFABETOS

Ocupa el 4º lugar en la República por la proporción de analfabetos.



CRECIMIENTO DE LA POBLACIÓN

Año 1797	32.168
» 1822	74.600
» 1854	177.060
» 1863	250.300
» 1869	307.981
» 1895	921.824
» 1914	2.066.948
» 1938	3.552.276
» 1947	4.408.373

SUS PRINCIPALES CIUDADES

Avellaneda	282.054	Zárate	52.070
G. San Martín	270.615	Pergamino	30.904
4 de Junio	247.613	Tres Arroyos	29.479
La Plata	217.738	San Nicolás	24.829
Vicente López	155.211	Olavarría	24.326
Lomas de Zamora	127.570	Tigre	24.285
Morón	110.968	Chivilcoy	22.178
Quilmes	105.250	Mercedes	21.679
Mar del Plata	104.513	Berazategui	21.187
Bahía Blanca	93.122	Berisso	19.852
San Justo	89.224	Punta Alta	19.576
San Isidro	87.817	Luján	19.001
San Fernando	47.618	Ensenada	18.042
Tandil	39.084	Necochea	17.816
Adrogué	37.588	Azul	17.082
Junín	36.667	San Miguel	15.812



















































































































En sus 307.569 Km.² tiene

14,6



















































































































habitantes por km.²

Ocupa el 3er. lugar en la República por la densidad de su población.

DATOS DE HABITANTES DE LA PROVINCIA DE BUENOS

1	1.523		1.355		20	32.767 27,2 por km. ²		18.073		39	9.967 5,3 por km. ²		5.243	
2	11.466 56,2 por km. ²		6.264		21	19.625 20,2 por km. ²		11.801		40	21.882 12,7 por km. ²		11.004	
3	22.750 133,8 por km. ²		11.907		22	42.427 63,7 por km. ²		21.751		41	15.452 9,5 por km. ²		8.755	
4	16.838 91,5 por km. ²		8.974		23	16.649 16,1 por km. ²		9.225		42	46.594 22,8 por km. ²		24.019	
5	47.469 243,4 por km. ²		18.558		24	303.633 264,7 por km. ²		155.878		43	39.525 17,3 por km. ²		20.853	
6	8.613 24,3 por km. ²		4.375		25	7.994 11,0 por km. ²		4.220		44	29.727 14,4 por km. ²		17.949	
7	21.674 37,5 por km. ²		11.672		26	7.934 7,3 por km. ²		4.321		45	23.169 15,7 por km. ²		13.759	
8	19.995 50,7 por km. ²		11.083		27	21.382 19,0 por km. ²		11.631		46	16.955 10,6 por km. ²		9.111	
9	8.109 17,5 por km. ²		4.555		28	52.066 18,9 por km. ²		19.030		47	53.257 23,5 por km. ²		26.830	
10	6.234 8,5 por km. ²		3.424		29	72.591 24,3 por km. ²		40.840		48	19.965 9,3 por km. ²		11.115	
11	40.197 51,1 por km. ²		22.948		30	29.084 18,2 por km. ²		18.247		49	36.138 16,5 por km. ²		19.055	
12	15.334 13,9 por km. ²		8.089		31	9.532 7,9 por km. ²		5.309		50	26.641 9,9 por km. ²		13.621	
13	19.231 51,7 por km. ²		9.944		32	9.626 8,1 por km. ²		4.997		51	12.094 6,7 por km. ²		6.206	
14	8.581 13,8 por km. ²		4.679		33	19.103 5,6 por km. ²		10.949		52	22.646 6,7 por km. ²		11.563	
15	35.906 103,8 por km. ²		19.020		34	5.605 1,9 por km. ²		3.100		53	3.995 1,1 por km. ²		2.274	
16	43.621 80,2 por km. ²		23.201		35	2.325 1,8 por km. ²		1.239		54	4.947 2,1 por km. ²		2.664	
17	13.668 12,7 por km. ²		7.404		36	21.740 11,1 por km. ²		10.964		55	7.904 3,0 por km. ²		4.074	
18	14.356 12,0 por km. ²		7.978		37	6.741 3,5 por km. ²		3.701		56	13.232 4,2 por km. ²		6.932	
19	38.044 36,7 por km. ²		20.025		38	23.297 5,6 por km. ²		12.097		57	12.377 4,0 por km. ²		6.640	

AIRES, REFERIDOS AL MAPA DE LA PÁGINA 539

58	21.575 3,3 por km. ²		11.340 10.235		77	52.739 6,8 por km. ²		28.295 24.444		95	19.337 1,9 por km. ²		11.099 8.238	
59	14.450 3,4 por km. ²		7.238 7.221		78	14.680 3,7 por km. ²		7.908 6.772		96	16.258 1,2 por km. ²		8.616 7.642	
60	8.763 2,6 por km. ²		4.701 4.062		79	26.131 4,8 por km. ²		14.231 11.900		97	14.528 12,2 por km. ²		8.106 6.422	
61	42.197 8,9 por km. ²		22.896 19.301		80	14.578 3,8 por km. ²		7.998 6.580		98	117.720 81,0 por km. ²		60.024 57.696	
62	43.171 10,4 por km. ²		23.108 20.063		81	13.261 2,7 por km. ²		6.771 6.490		99	14.980 14,7 por km. ²		8.200 6.780	
63	40.532 6,6 por km. ²		20.659 19.873		82	8.584 2,5 por km. ²		4.461 4.123		100	11.965 7,7 por km. ²		6.104 5.861	
64	21.309 4,9 por km. ²		11.446 9.863		83	53.183 8,8 por km. ²		27.717 25.466		101	13.464 3,3 por km. ²		7.034 6.430	
65	28.409 3,9 por km. ²		15.802 12.607		84	21.420 3,7 por km. ²		11.907 9.513		102	35.906 103,8 por km. ²		19.020 16.886	
66	16.894 4,3 por km. ²		8.978 7.916		85	23.601 4,4 por km. ²		12.361 11.240		103	47.618 2.070,0 por km. ²		24.574 23.044	
67	23.490 9,1 por km. ²		12.490 11.000		86	38.967 6,7 por km. ²		20.558 18.409		104	91.770 1.698,7 por km. ²		45.998 45.772	
68	41.539 7,5 por km. ²		21.515 20.024		87	16.239 3,4 por km. ²		8.762 7.477		105	155.211 4.564,8 por km. ²		75.697 79.514	
69	38.649 9,1 por km. ²		19.965 18.684		88	18.919 3,2 por km. ²		9.954 8.965		106	270.615 2.761,4 por km. ²		138.044 132.571	
70	11.503 2,8 por km. ²		6.372 5.131		89	25.104 4,3 por km. ²		13.217 11.887		107	110.968 860,1 por km. ²		57.030 53.938	
71	44.373 6,8 por km. ²		22.743 21.630		90	16.599 4,7 por km. ²		8.849 7.750		108	99.888 295,5 por km. ²		52.057 47.831	
72	59.967 12,3 por km. ²		31.653 28.314		90 BIS	6.410 6,9 por km. ²		3.544 2.866		109	127.570 1.288,6 por km. ²		62.362 65.208	
73	27.825 5,3 por km. ²		15.039 12.786		91	9.146 2,2 por km. ²		5.087 4.059		110	247.613 5.895,5 por km. ²		125.954 121.659	
74	32.470 7,7 por km. ²		17.582 14.888		92	21.488 3,4 por km. ²		11.933 9.555		111	282.054 5.424,1 por km. ²		147.636 134.418	
75	51.426 7,7 por km. ²		27.120 24.306		93	104.229 45,7 por km. ²		52.671 51.558		112	42.088 386,1 por km. ²		21.300 20.788	
76	17.591 3,2 por km. ²		8.409 9.182		94	26.352 19,0 por km. ²		13.495 12.857		113	132.827 412,4 por km. ²		62.228 64.599	

MINERALES

ARCILLAS - CAL - ARENAS - HIERRO - CONCHILLAS - PIEDRA DE CONSTRUCCIÓN - SAL - SAL DE ROCA - GRANITO - CUARCITAS - MAGNETITA - MÁRMOL - DOLOMITAS - CALCÁREOS - OCRE - CUARZO.

SU GEOGRAFÍA

Extensión: 307.569 Km.²

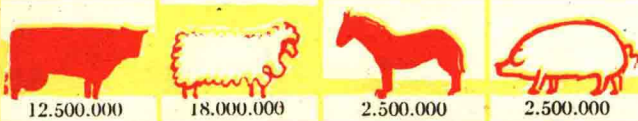
OFRECE EL ASPECTO DE UNA DILATADA LLANURA CUBIERTA DE VARIADOS PASTOS NATURALES, CON PEQUEÑAS ELEVACIONES AL SUR.

SE HALLA SITUADA EN LA PARTE ORIENTAL Y MEDIA DEL PAÍS, ENTRE LOS 33° 10' Y 41° DE LATITUD Y ENTRE LOS 56° 41' Y 63° 22' DE LONGITUD.

La provincia de Buenos Aires corresponde al grupo litoral y limita al N. con Córdoba, Santa Fe y Entre Ríos; al E. con los ríos Paraná y de la Plata y el Océano Atlántico; al S. con el mismo mar y el territorio de Río Negro y al O. con este territorio y el de La Pampa. Su capital es La Plata.


TIENE UN CLIMA SANO Y TEMPLADO PERO AL SUR EL INVIERNO ES FRÍO Y EL VERANO ES ATEMPERADO POR LAS BRISAS OCEÁNICAS.

GANADERÍA

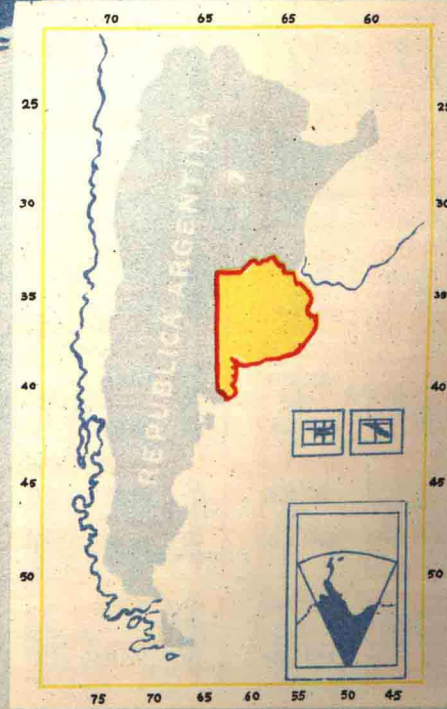


PROMEDIO DE LA PRODUCCIÓN 1937 - 1946

GANADERÍA



PRODUCCIÓN EN TONÉLADAS





GUAMINI
\$1046.500

LOBOS
\$2.144.000

NEOCHER
\$4918.750

GENERAL
ALVEAR
\$760.000

GENERAL
LAMADRID
\$1128.000

NEVERRIA
835.500

MAIPÚ
\$1155.000

GENERAL
RODRIGUEZ
\$ 873.500

MERLO
\$1672.000

GENERAL
ARENALES
\$1664.000

JUAREZ
\$1486.000

LAPRIDA
\$1134.000

LUJÁN
\$2.613.000

GENERAL
PINTO
\$2377.000

GENERAL
VILLEGAS
\$3.238.000

GENERAL
SAN MARTIN
\$17899.800

MARCOS
PAZ
\$997.500

GENERAL
LAVALLE
\$850.000

DE LA
CRUZ
205.000

MONTE
\$1254.000

LOMAS DE
ZAMORA
\$8.088.500

MAR
CHINITA
\$1.553.000

NAVARRO
\$1904.000

GENERAL
MADRIGGA
\$1637.000

GENERAL
SARMIENTO
\$2297.000

LAS
CONCHAS
\$2050.000

LAS HERAS
\$665.000

LOBERIA
\$2294.000

JUNIN
\$5289.000

L.N. ALEM
\$1177.000

MAGDALENA
\$3.107.500

MERCEDES
\$2863.000

GENERAL
BELGRANO
\$2168.000

GENERAL
POYAREDON
\$6.799.000

MORENO
\$1.343.000

PRENCIO
ARELA
893.000

GENERAL
PAZ
\$1.637.000

GENERAL
VIA MONTE
\$2.784.000

LAS
FLORES
\$3.385.500

LINCOLN
\$2.028.000

GONZALEZ
CHAVEZ
\$1.133.500

MATANZA
\$7.210.000

GENERAL
VARADO
648.500

GENERAL
GUIDO
\$925.000

9 de JULIO
\$2.918.000

MORÓN
\$7.307.000

CONSTRUCCIÓN DE EDIFICIOS PARA ESCUELAS PRIMARIAS PROVINCIALES

PATAGONES
\$1763.500

TAPALQUE
\$1127.000

SUIPACHA
\$1602.500

SAN
PEDRO
\$3.671.000

VILLARINO
\$2.400.000

SAN ANT.
DE ARECO
\$1.188.000

TANDIL
\$4.346.500

TORDILLO
\$792.500

RIVADAVIA
\$2.436.500

ROQUE
PEREZ
\$1.553.000

SALTO
\$2.650.700

PELEGRINI
\$1.658.500

PILA
\$3.330.000

QUILMES
\$7.634.000

SAN
ISIDRO
\$3.384.100

TORNQUIST
\$1127.000

25 DE
MAYO
\$5.312.500

PILAR
\$1.822.000

RAMALLO
\$1.534.500

SAN
FERNANDO
\$4.664.000

VICENTE
LOPEZ
\$6.679.100

PEHUAJO
\$3.240.000

PERGAMINO
\$4.965.250

SAN
NICOLAS
\$1.935.000

SAAVEDRA
\$1.138.500

TRENQUE
LAUQUEN
\$2.996.500

ROJAS
\$2.210.000

RAUCH
\$1.637.000

SALADILLO
\$2.960.500

SAN AND.
DE GILES
\$1.293.000

SAN
VICENTE
\$888.500

El gobierno de la
provincia constru-
ye 1.500 edificios
para escuelas pri-
marias por un valor
de \$ 600.000.000

PUAN
\$1.692.500

EL EDIFICIO ESCOLAR HASTA AYER CÓMO FUÉ RECIBIDO EN EL AÑO 1943




UNA ESCUELA RURAL



UNA ESCUELA URBANA




BAÑOS ANTIHIGIENICOS



CLASES FRIAS SEMIDESTRUIDAS



PATIOS PEQUEÑOS, HUMEDOS, SIN SOL



CLASES PEQUEÑAS INADECUADAS PARA POBLACION ESCOLAR



CASA DIRECTOR MISERABLE, POCO APROPIADA PARA EL ARRAIGO EN LA ZONA



CASA DIRECTOR MISERABLE, INADECUADA A SU JERARQUIA


COMO SERÁ EL EDIFICIO ESCOLAR EN LA PROVINCIA DE BUENOS
AIRES CUMPLIDO EL PLAN INTEGRAL DE CONSTRUCCIONES
ESCOLARES - 1948 - 1951



ESCUELA RURAL AMPLIA, SANA Y ALEGRE



ESCUELA URBANA MODERNA, VERDADERO CENTRO DE CULTURA



CON UNIDAD SANITARIA PARA LA ZONA




CON HUERTO JARDIN Y TALLER



SALAS CALCULADAS PARA POBL. ESCOLAR



SERVICIO SANITARIO COMPLETO



CASA DEL DIRECTOR ADECUADA





CASA DEL DIRECTOR APROPIADA

ENSEÑANZA PRIMARIA CONSTRUCCIÓN DE EDIFICIOS PARA ESCUELAS

DE 1943 A 1949

\$ 5.000.000



REFERENCIAS

● EN CONSTRUCCIÓN

● TERMINADO


5 Edificios terminados.

4 Edificios en construcción.

TODOS ESTOS EDIFICIOS SE ENTREGAN A LOS ESCOLARES, COMPLETAMENTE PROVISTOS DE MUEBLES Y ÚTILES, Y TODOS SUS ELEMENTOS Y COMODIDADES PODRÁN SER UTILIZADOS POR EL PUEBLO EN GENERAL.

ACTIVIDADES QUE SE CUMPLEN EN UNA ESCUELA RURAL

HASTA
1943




SOLAMENTE CURSOS DE PRIMERAS LETRAS

1948

LA ESCUELA RURAL HA COMENZADO A DESARROLLAR PRÁCTICAS DE



GRANJA



CRÍA DE ABEJAS



HUERTO Y JARDÍN



INDUSTRIAS DOMÉSTICAS




TAMBO

PROGRAMAS

1948

**FORMACIÓN
DE
CONCIENCIA**



ANTÁRTIDA



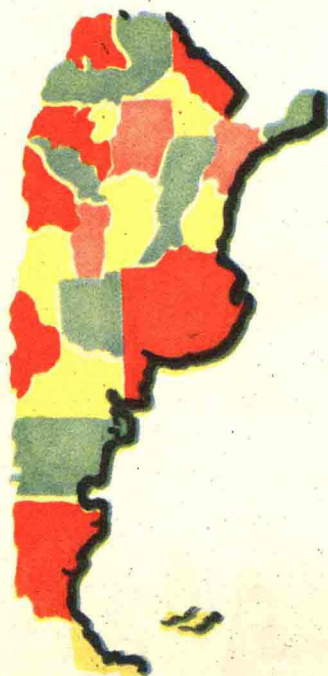
AERONÁUTICA



MARÍTIMA

1951

UNIFICACIÓN NACIONAL DE PLANES Y PROGRAMAS



AJUSTE RACIONAL DE PROGRAMAS PARA ADECUARLOS A LAS EXIGENCIAS PEDAGÓGICAS MODERNAS DE MANERA QUE SIRVAN EFICIENTEMENTE A LA FORMACIÓN PLENA DEL HOMBRE ARGENTINO QUE RECLAMA LA GRANDEZA, PROSPERIDAD Y GLORIA DE LA NACIÓN:

CREACIÓN DE CURSOS DE APRENDIZAJE

1943

0

1948

ESTUDIO DE LAS EXIGENCIAS AMBIENTALES DE CADA REGION. SE HAN ESTABLECIDO YA CURSOS DE



PESQUERIA
COSTA ATLANTICA



FRUTICULTURA
DOLORES



CERÁMICA
BALCARCE



AEROMODELISMO
TODA LA PROVINCIA



MIMBRERIA
DELTA